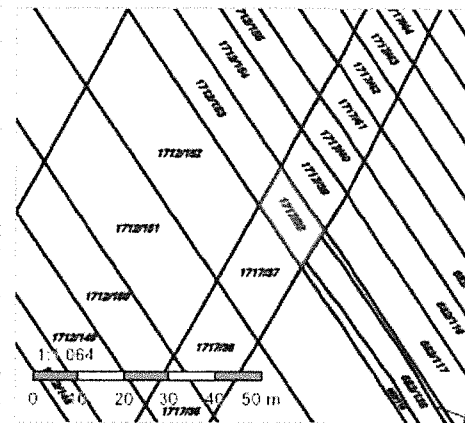


Informace o pozemku

Parcelní číslo:	1717/38
Obec:	Otrokovice [585599]
Katastrální území:	Kvítkovice u Otrokovic [716766]
Číslo LV:	2087
Výměra [m ²]:	143
Typ parcely:	Parcela katastru nemovitostí
Mapový list:	DKM
Určení výměry:	Graficky nebo v digitalizované mapě
Druh pozemku:	orná půda



Vlastníci, jiní oprávnění

Vlastnické právo	Podíl
Česká republika,	
Prislušnost hospodařit s majetkem státu	Podíl
Ředitelství silnic a dálnic ČR, Na Pankráci 546/56, Nusle, 14000 Praha 4	

Způsob ochrany nemovitosti

Název
zemědělský půdní fond

Seznam BPEJ

BPEJ	Výměra
32411	143

Omezení vlastnického práva

Nejsou evidována žádná omezení.

Jiné zápisy

Typ
Zahájení exekuce - Ředitelství silnic a dálnic ČR

Řízení, v rámci kterých byl k nemovitosti zapsán cenový údaj





Nemovitost je v územním obvodu, kde státní správu katastru nemovitostí ČR vykonává [Katastrální úřad pro Zlínský kraj, Katastrální pracoviště Zlín](#)

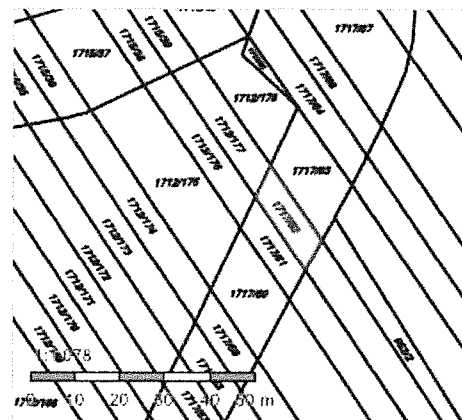
Zobrazené údaje mají informativní charakter. Platnost k 17.04.2020 13:00:01.

© 2004 - 2020 [Český úřad zeměměřický a katastrální](#), Pod sídlištěm 1800/9, Kobylisy, 18211 Praha 8
Podání určená katastrálním úřadům a pracovištím zasílejte přímo na jejich e-mail adresu.

Verze aplikace: 5.6.2 build 0

Informace o pozemku

Parcelní číslo:	<u>1717/62</u> 
Obec:	<u>Otrokovice</u> <u>[585599]</u> 
Katastrální území:	<u>Kvitkovice u Otrokovic</u> <u>[716766]</u> 
Číslo LV:	<u>2087</u> 
Výměra [m ²]:	134
Typ parcely:	Parcela katastru nemovitostí
Mapový list:	DKM
Určení výměry:	Graficky nebo v digitalizované mapě
Druh pozemku:	orná půda



Vlastníci, jiní oprávnění

Vlastnické právo	Podíl
Česká republika,	
Příslušnost hospodařit s majetkem státu	Podíl
Ředitelství silnic a dálnic ČR, Na Pankráci 546/56, Nusle, 14000 Praha 4	

Způsob ochrany nemovitosti

Název

Seznam BPEJ

BPEJ **Výměra**
32210 **134**

Omezení vlastnického práva

Nejsou evidována žádná omezení.

Jiné zápisy

Typ

Zahájení exekuce - Ředitelství silnic a dálnic ČR

Změna číslování parcel

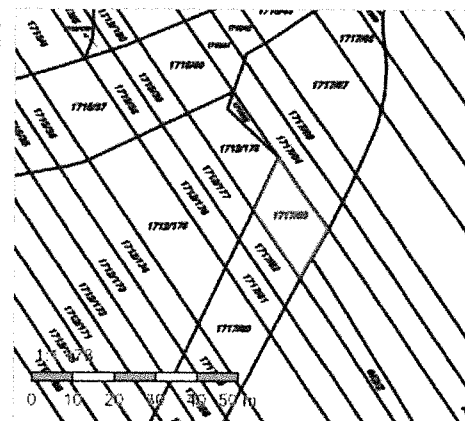
Řízení, v rámci kterých byl k nemovitosti zapsán cenový údaj

Nemovitost je v územním obvodu, kde státní správu katastru nemovitostí ČR vykonává Katastrální úřad pro Zlínský kraj, Katastrální pracoviště Zlín ↗

Zobrazené údaje mají informativní charakter. Platnost k 17.04.2020 13:00:01.

Informace o pozemku

Parcelní číslo:	1717/63
Obec:	Otrokovice [585599]
Katastrální území:	Kvítkovice u Otrokovic [716766]
Číslo LV:	2087
Výměra [m ²]:	251
Typ parcely:	Parcela katastru nemovitostí
Mapový list:	DKM
Určení výměry:	Graficky nebo v digitalizované mapě
Druh pozemku:	orná půda



Vlastníci, jiní oprávnění

Vlastnické právo	Podíl
Česká republika,	
Příslušnost hospodařit s majetkem státu	Podíl
Ředitelství silnic a dálnic ČR, Na Pankráci 546/56, Nusle, 14000 Praha 4	

Způsob ochrany nemovitosti

Název
zemědělský půdní fond

Seznam BPEJ

BPEJ	Výměra
32210	251

Omezení vlastnického práva

Nejsou evidována žádná omezení.

Jiné zápisy

Typ
Zahájení exekuce - Ředitelství silnic a dálnic ČR

Řízení, v rámci kterých byl k nemovitosti zapsán cenový údaj

Nemovitost je v územním obvodu, kde státní správu katastru nemovitostí ČR vykonává [Katastrální úřad pro Zlínský kraj, Katastrální pracoviště Zlín](#)

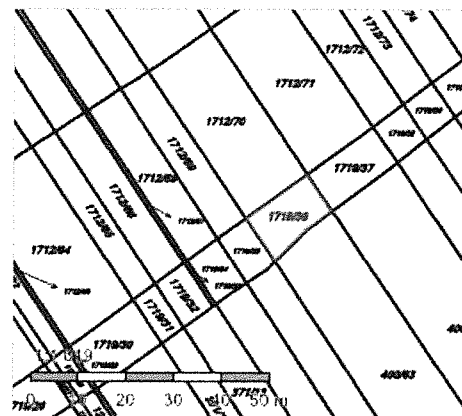
Zobrazené údaje mají informativní charakter. Platnost k 17.04.2020 13:00:01.

© 2004 - 2020 [Český úřad zeměměřický a katastrální](#), Pod sídlištěm 1800/9, Kobylisy, 18211 Praha 8
Podání určená katastrálními úřady a pracovišti zasílejte přímo na jejich e-mail adresu.

Verze aplikace: 5.6.2 build 0

Informace o pozemku

Parcelní číslo:	1719/36
Obec:	Otrokovice [585599]
Katastrální území:	Kvitkovice u Otrokovic [716766]
Číslo LV:	2087
Výměra [m ²]:	155
Typ parcely:	Parcela katastru nemovitostí
Mapový list:	DKM
Určení výměry:	Graficky nebo v digitalizované mapě
Druh pozemku:	orná půda



Vlastníci, jiní oprávnění

Vlastnické právo	Podíl
Česká republika,	
Příslušnost hospodařit s majetkem státu	Podíl
Ředitelství silnic a dálnic ČR, Na Pankráci 546/56, Nusle, 14000 Praha 4	

Způsob ochrany nemovitosti

Název
zemědělský půdní fond

Seznam BPEJ

BPEJ	Výměra
32210	155

Omezení vlastnického práva

Nejsou evidována žádná omezení.

Jiné zápisy

Typ
Zahájení exekuce - Ředitelství silnic a dálnic ČR
Změna číslování parcel

Řízení, v rámci kterých byl k nemovitosti zapsán cenový údaj

Nemovitost je v územním obvodu, kde státní správu katastru nemovitostí ČR vykonává [Katastrální úřad pro Zlínský kraj, Katastrální pracoviště Zlín](#)

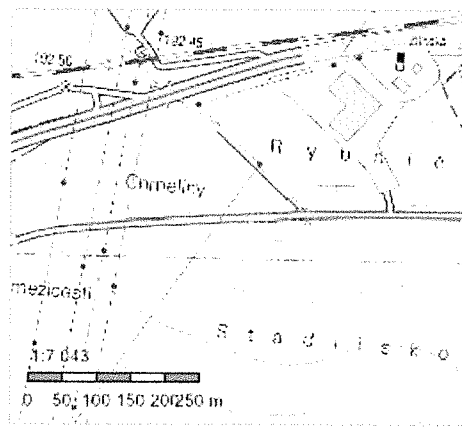
Zobrazené údaje mají informativní charakter. Platnost k 17.04.2020 13:00:01.

© 2004 - 2020 [Český úřad zeměměřický a katastrální](#), Pod sídlištěm 1800/9, Kobylisy, 18211 Praha 8
Podání určená katastrálními úřady a pracovišti zasílejte přímo na jejich e-mail adresu.

Verze aplikace: 5.6.2 build 0

Informace o pozemku

Parcelní číslo:	2548
Obec:	Otrokovice [585599]
Katastrální území:	Kvítkovice u Otrokovic [716766]
Číslo LV:	1860
Výměra [m²]:	7670
Typ parcely:	Parcela katastru nemovitostí
Mapový list:	DKM
Určení výměry:	Graficky nebo v digitalizované mapě
Způsob využití:	silnice
Druh pozemku:	ostatní plocha



Vlastníci, jiní oprávnění

Vlastnické právo	Podíl
Zlínský kraj, třída Tomáše Bati 21, 76001 Zlín	
Hospodaření se svěřeným majetkem kraje	Podíl
Ředitelství silnic Zlínského kraje, příspěvková organizace, K Majáku 5001, 76001 Zlín	

Způsob ochrany nemovitosti

Nejsou evidovány žádné způsoby ochrany.

Seznam BPEJ

Parcela nemá evidované BPEJ.

Omezení vlastnického práva

Typ
Věcné břemeno (podle listiny)

Jiné zápisy

Typ
Změna číslování parcel

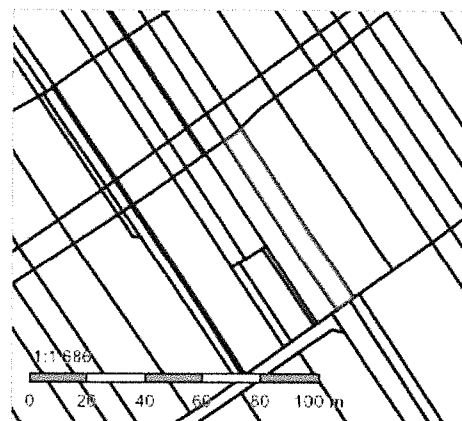
Řízení, v rámci kterých byl k nemovitosti zapsán cenový údaj

Nemovitost je v územním obvodu, kde státní správu katastru nemovitostí ČR vykonává [Katastrální úřad pro Zlínský kraj, Katastrální pracoviště Zlín](#)

Zobrazené údaje mají informativní charakter. Platnost k 17.04.2020 13:00:01.

Informace o pozemku

Parcelní číslo:	<u>372/7</u>
Obec:	<u>Otrokovice [585599]</u>
Katastrální území:	<u>Kvítkovice u Otrokovic [716766]</u>
Číslo LV:	<u>10001</u>
Výměra [m ²]:	580
Typ parcely:	Parcela katastru nemovitostí
Mapový list:	DKM
Určení výměry:	Graficky nebo v digitalizované mapě
Způsob využití:	ostatní komunikace
Druh pozemku:	ostatní plocha



Vlastníci, jiní oprávnění

Vlastnické právo	Podíl
město Otrokovice, nám. 3. května 1340, 76502 Otrokovice	

Způsob ochrany nemovitosti

Nejsou evidovány žádné způsoby ochrany.

Seznam BPEJ

Parcela nemá evidované BPEJ.

Omezení vlastnického práva

Typ
Věcné břemeno (podle listiny)

Jiné zápisy

Typ
Změna číslování parcel

Řízení, v rámci kterých byl k nemovitosti zapsán cenový údaj

Nemovitost je v územním obvodu, kde státní správu katastru nemovitostí ČR vykonává [Katastrální úřad pro Zlínský kraj, Katastrální pracoviště Zlín](#)

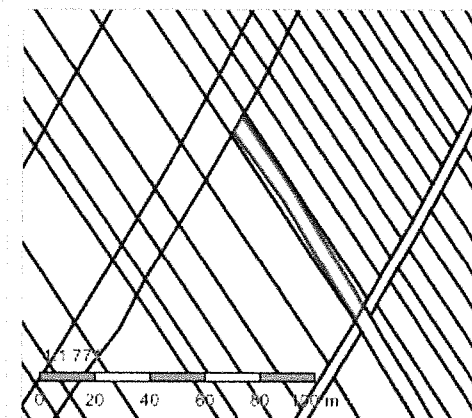
Zobrazené údaje mají informativní charakter. Platnost k 17.04.2020 13:00:01.

© 2004 - 2020 Český úřad zeměměřický a katastrální, Pod sídlištěm 1800/9, Kobylisy, 18211 Praha 8
Podání určená katastrálním úřadům a pracovištím zasílejte přímo na jejich e-mail adresu.

Verze aplikace: 5.6.2 build 0

Informace o pozemku

Parcelní číslo:	682/128
Obec:	Otrokovice [585599]
Katastrální území:	Kvítkovice u Otrokovic [716766]
Číslo LV:	10001
Výměra [m ²]:	443
Typ parcely:	Parcela katastru nemovitostí
Mapový list:	DKM
Určení výměry:	Graficky nebo v digitalizované mapě
Druh pozemku:	orná půda



Vlastníci, jiní oprávnění

Vlastnické právo	Podíl
město Otrokovice, nám. 3. května 1340, 76502 Otrokovice	

Způsob ochrany nemovitosti

Název
zemědělský půdní fond

Seznam BPEJ

BPEJ	Výměra
32411	443

Omezení vlastnického práva

Typ
Věcné břemeno (podle listiny)

Jiné zápisy

Nejsou evidovány žádné jiné zápisy.

Řízení, v rámci kterých byl k nemovitosti zapsán cenový údaj

Více informací k cenovým údajům naleznete v k aplikaci.

Nemovitost je v územním obvodu, kde státní správu katastru nemovitostí ČR vykonává [Katastrální úřad pro Zlínský kraj, Katastrální pracoviště Zlín](#)

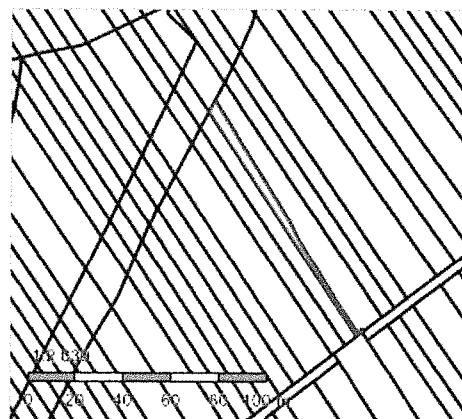
Zobrazené údaje mají informativní charakter. Platnost k 17.04.2020 13:00:01.

© 2004 - 2020 [Český úřad zeměměřický a katastrální](#), Pod sídlištěm 1800/9, Kobylisy, 18211 Praha 8
Podání určená katastrálními úřady a pracovišti zasílejte přímo na jejich e-mail adresu.

Verze aplikace: 5.6.2 build 0

Informace o pozemku

Parcelní číslo:	952/2
Obec:	Otrokovice [585599]
Katastrální území:	Kvítkovice u Otrokovic [716766]
Číslo LV:	10001
Výměra [m²]:	347
Typ parcely:	Parcela katastru nemovitostí
Mapový list:	DKM
Určení výměry:	Graficky nebo v digitalizované mapě
Druh pozemku:	orná půda



Vlastníci, jiní oprávnění

Vlastnické právo	Podíl
město Otrokovice, nám. 3. května 1340, 76502 Otrokovice	

Způsob ochrany nemovitosti

Název
zemědělský půdní fond

Seznam BPEJ

BPEJ	Výměra
32210	347

Omezení vlastnického práva

Typ
Věcné břemeno (podle listiny)

Jiné zápisy

Nejsou evidovány žádné jiné zápisy.

Řízení, v rámci kterých byl k nemovitosti zapsán cenový údaj

Více informací k cenovým údajům naleznete v k aplikaci.

Nemovitost je v územním obvodu, kde státní správu katastru nemovitostí ČR vykonává [Katastrální úřad pro Zlínský kraj, Katastrální pracoviště Zlín](#)

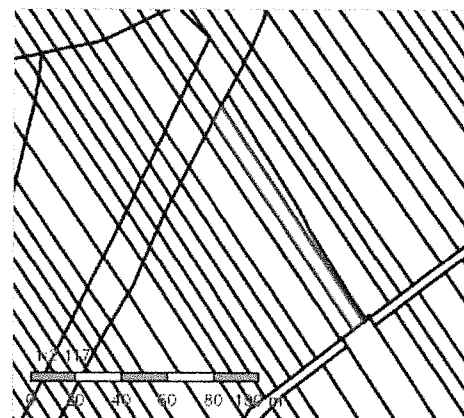
Zobrazené údaje mají informativní charakter. Platnost k 17.04.2020 13:00:01.

© 2004 - 2020 [Český úřad zeměměřický a katastrální](#), Pod sídlištěm 1800/9, Kobyličky 18211 Praha 8
Podání určená katastrálními úřady a pracovišti zasílejte přímo na jejich e-mail adresu.

Verze aplikace: 5.6.2 build 0

Informace o pozemku

Parcelní číslo:	953/1
Obec:	Otrokovice [585599]
Katastrální území:	Kvítkovice u Otrokovic [716766]
Číslo LV:	10001
Výměra [m ²]:	704
Typ parcely:	Parcela katastru nemovitostí
Mapový list:	DKM
Určení výměry:	Graficky nebo v digitalizované mapě
Druh pozemku:	orná půda



Vlastníci, jiní oprávnění

Vlastnické právo	Podíl
město Otrokovice, nám. 3. května 1340, 76502 Otrokovice	

Způsob ochrany nemovitosti

Název
zemědělský půdní fond

Seznam BPEJ

BPEJ	Výměra
32210	704

Omezení vlastnického práva

Typ
Věcné břemeno (podle listiny)

Jiné zápisy

Nejsou evidovány žádné jiné zápisy.

Řízení, v rámci kterých byl k nemovitosti zapsán cenový údaj

Více informací k cenovým údajům naleznete v k aplikaci.

Nemovitost je v územním obvodu, kde státní správu katastru nemovitostí ČR vykonává [Katastrální úřad pro Zlínský kraj, Katastrální pracoviště Zlín](#)

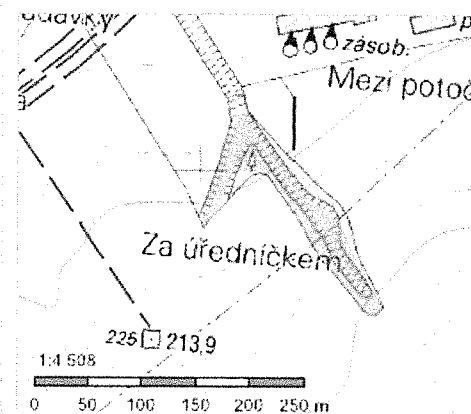
Zobrazené údaje mají informativní charakter. Platnost k 17.04.2020 13:00:01.

© 2004 - 2020 [Český úřad zeměměřický a katastrální](#), Pod sídlištěm 1800/9, Kobylisy, 18211 Praha 8
Podání určená katastrálními úřady a pracovišti zasílejte přímo na jejich e-mail adresu.

Verze aplikace: 5.6.2 build 0

Informace o pozemku

Parcelní číslo:	1728
Obec:	Otrokovice [585599]
Katastrální území:	Kvítkovice u Otrokovic [716766]
Číslo LV:	10001
Výměra [m ²]:	6865
Typ parcely:	Parcela katastru nemovitostí
Mapový list:	DKM
Určení výměry:	Ze souřadnic v S-JTSK
Způsob využití:	jiná plocha
Druh pozemku:	ostatní plocha



Vlastníci, jiní oprávnění

Vlastnické právo	Podíl
město Otrokovice, nám. 3. května 1340, 76502 Otrokovice	

Způsob ochrany nemovitosti

Nejsou evidovány žádné způsoby ochrany.

Seznam BPEJ

Parcela nemá evidované BPEJ.

Omezení vlastnického práva

Nejsou evidována žádná omezení.

Jiné zápisy

Typ
Pozemek určen pro realizaci spol. zař.dle zák.č. 139/2002Sb.

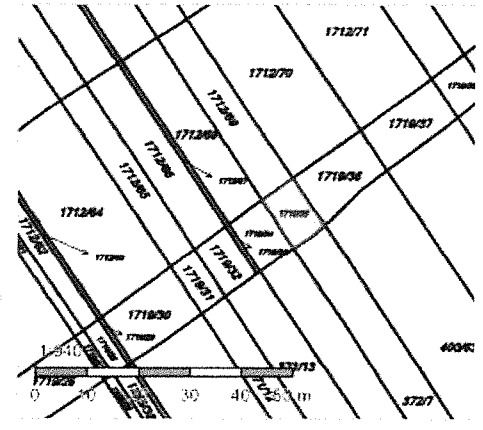
Řízení, v rámci kterých byl k nemovitosti zapsán cenový údaj

Nemovitost je v územním obvodu, kde státní správu katastru nemovitostí ČR vykonává [Katastrální úřad pro Zlínský kraj, Katastrální pracoviště Zlín](#)

Zobrazené údaje mají informativní charakter. Platnost k 17.04.2020 13:00:01.

Informace o pozemku

Parcelní číslo:	1719/35
Obec:	Otrokovice [585599]
Katastrální území:	Kvitkovice u Otrokovic [716766]
Číslo LV:	10001
Výměra [m ²]:	83
Typ parcely:	Parcela katastru nemovitostí
Mapový list:	DKM
Určení výměry:	Graficky nebo v digitalizované mapě
Způsob využití:	ostatní komunikace
Druh pozemku:	ostatní plocha



Vlastníci, jiní oprávnění

Vlastnické právo

Podíl

město Otrokovice, nám. 3. května 1340, 76502 Otrokovice

Způsob ochrany nemovitosti

Nejsou evidovány žádné způsoby ochrany.

Seznam BPEJ

Parcela nemá evidované BPEJ.

Omezení vlastnického práva

Nejsou evidována žádná omezení.

Jiné zápisy

Typ

Změna číslování parcel

Řízení, v rámci kterých byl k nemovitosti zapsán cenový údaj

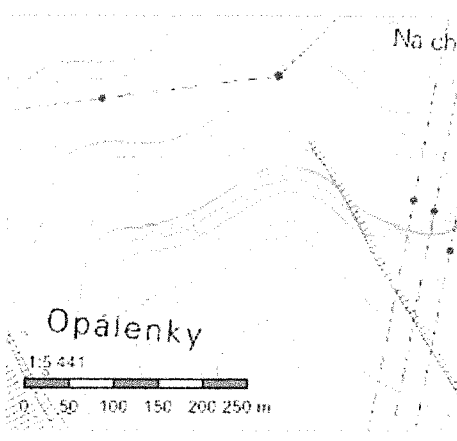
Nemovitost je v územním obvodu, kde státní správu katastru nemovitostí ČR vykonává [Katastrální úřad pro Zlínský kraj, Katastrální pracoviště Zlín](#)

Zobrazené údaje mají informativní charakter. Platnost k 20.04.2020 07:00:02.

© 2004 - 2020 [Český úřad zeměměřický a katastrální](#), Pod sídlištěm 1800/9, Kobylisy, 18211 Praha 8
Podání určená katastrálními úřady a pracovišti zasílejte přímo na jejich e-mail adresu.

Verze aplikace: 5.6.2 build 0

Informace o pozemku

Parcelní číslo:	1744	
Obec:	Otrokovice [585599]	
Katastrální území:	Kvítkovice u Otrokovic [716766]	
Číslo LV:	10001	
Výměra [m²]:	11479	
Typ parcely:	Parcela katastru nemovitostí	
Mapový list:	DKM	
Určení výměry:	Ze souřadnic v S-JTSK	
Druh pozemku:	trvalý travní porost	

Vlastníci, jiní oprávnění

Vlastnické právo	Podíl
město Otrokovice, nám. 3. května 1340, 76502 Otrokovice	

Způsob ochrany nemovitosti

Název
zemědělský půdní fond

Seznam BPEJ

BPEJ	Výměra
34811	2118
34951	6305
34911	3056

Omezení vlastnického práva

Nejsou evidována žádná omezení.

Jiné zápisy

Typ
Pozemek určen pro realizaci spol. zař.dle zák.č. 139/2002Sb.

Řízení, v rámci kterých byl k nemovitosti zapsán cenový údaj

Nemovitost je v územním obvodu, kde státní správu katastru nemovitostí ČR vykonává [Katastrální úřad pro Zlínský kraj, Katastrální pracoviště Zlín](#)

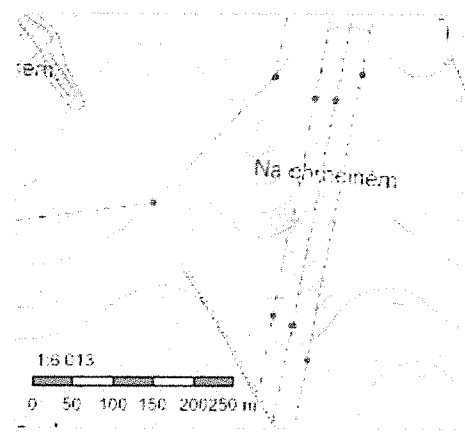
Zobrazené údaje mají informativní charakter. Platnost k 20.04.2020 07:00:02.

© 2004 - 2020 [Český úřad zeměměřický a katastrální](#), Pod sídlištěm 1800/9, Kobylisy, 18211 Praha 8
Podání určená katastrálními úřady a pracovišti zasílejte přímo na jejich e-mail adresu.

Verze aplikace: 5.6.2 build 0

Informace o pozemku

Parcelní číslo:	1749
Obec:	Otrokovice [585599]
Katastrální území:	Kvítkovice u Otrokovic [716766]
Číslo LV:	10001
Výměra [m ²]:	11193
Typ parcely:	Parcela katastru nemovitostí
Mapový list:	DKM
Určení výměry:	Ze souřadnic v S-JTSK
Druh pozemku:	trvalý travní porost



Vlastníci, jiní oprávnění

Vlastnické právo	Podíl
město Otrokovice, nám. 3. května 1340, 76502 Otrokovice	

Způsob ochrany nemovitosti

Název
zemědělský půdní fond

Seznam BPEJ

BPEJ	Výměra
32411	8410
34811	1076
34911	1707

Omezení vlastnického práva

Nejsou evidována žádná omezení.

Jiné zápisy

Typ
Pozemek určen pro realizaci spol. zař.dle zák.č. 139/2002Sb.

Řízení, v rámci kterých byl k nemovitosti zapsán cenový údaj

Nemovitost je v územním obvodu, kde státní správu katastru nemovitostí ČR vykonává [Katastrální úřad pro Zlínský kraj, Katastrální pracoviště Zlín](#)

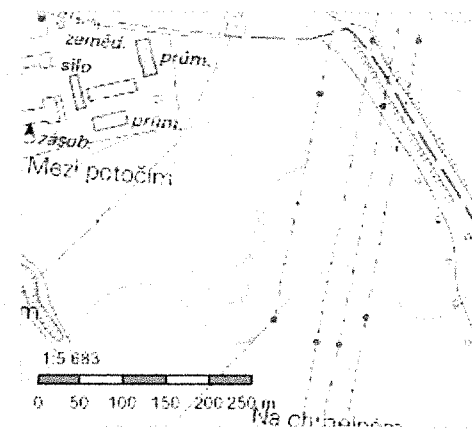
Zobrazené údaje mají informativní charakter. Platnost k 20.04.2020 07:00:02.

© 2004 - 2020 Český úřad zeměměřický a katastrální, Pod sídlištěm 1800/9, Kobylisy, 18211 Praha 8
Podání určená katastrálními úřady a pracovišti zasílejte přímo na jejich e-mail adresu.

Verze aplikace: 5.6.2 build 0

Informace o pozemku

Parcelní číslo:	1763
Obec:	Otrokovice [585599]
Katastrální území:	Kvítkovice u Otrokovic [716766]
Číslo LV:	10001
Výměra [m ²]:	6403
Typ parcely:	Parcela katastru nemovitostí
Mapový list:	DKM
Určení výměry:	Ze souřadnic v S-JTSK
Druh pozemku:	trvalý travní porost



Vlastníci, jiní oprávnění

Vlastnické právo

město Otrokovice, nám. 3. května 1340, 76502 Otrokovice

Podíl

Způsob ochrany nemovitosti

Název

zemědělský půdní fond

Seznam BPEJ

BPEJ Výměra

[32411](#) 6403

Omezení vlastnického práva

Typ

Věcné břemeno zřizování a provozování vedení

Jiné zápisy

Typ

Pozemek určen pro realizaci spol. zař.dle zák.č. 139/2002Sb.

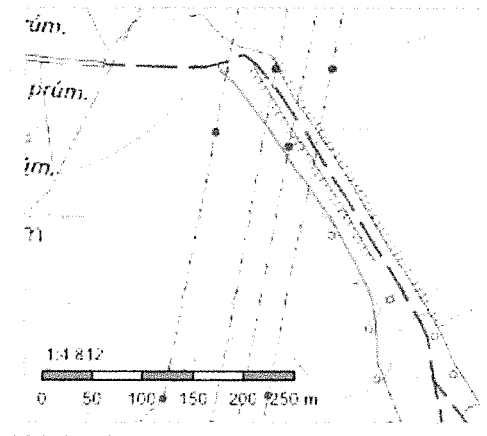
Řízení, v rámci kterých byl k nemovitosti zapsán cenový údaj

Nemovitost je v územním obvodu, kde státní správu katastru nemovitostí ČR vykonává [Katastrální úřad pro Zlínský kraj, Katastrální pracoviště Zlín](#)

Zobrazené údaje mají informativní charakter. Platnost k 20.04.2020 07:00:02.

Informace o pozemku

Parcelní číslo:	1779
Obec:	Otrokovice [585599]
Katastrální území:	Kvítkovice u Otrokovic [716766]
Číslo LV:	10001
Výměra [m ²]:	2093
Typ parcely:	Parcela katastru nemovitostí
Mapový list:	DKM
Určení výměry:	Ze souřadnic v S-JTSK
Způsob využití:	jiná plocha
Druh pozemku:	ostatní plocha



Vlastníci, jiní oprávnění

Vlastnické právo

Podíl

město Otrokovice, nám. 3. května 1340, 76502 Otrokovice

Způsob ochrany nemovitosti

Nejsou evidovány žádné způsoby ochrany.

Seznam BPEJ

Parcela nemá evidované BPEJ.

Omezení vlastnického práva

Nejsou evidována žádná omezení.

Jiné zápisy

Typ

Pozemek určen pro realizaci spol. zař.dle zák.č. 139/2002Sb.

Řízení, v rámci kterých byl k nemovitosti zapsán cenový údaj

Nemovitost je v územním obvodu, kde státní správu katastru nemovitostí ČR vykonává [Katastrální úřad pro Zlínský kraj, Katastrální pracoviště Zlín](#)

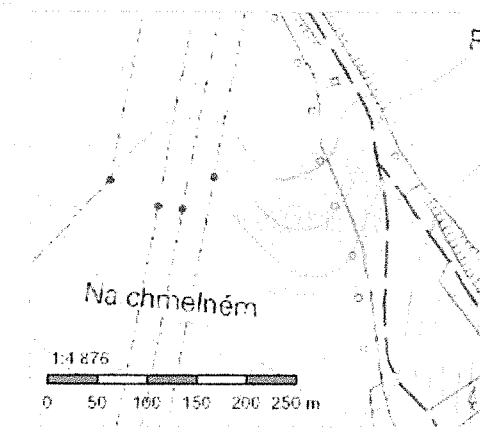
Zobrazené údaje mají informativní charakter. Platnost k 20.04.2020 07:00:02.

© 2004 - 2020 [Český úřad zeměměřický a katastrální](#), Pod sídlištěm 1800/9, Kobyličky, 18211 Praha 8
Podání určená katastrálním úřadům a pracovištím zasílejte přímo na jejich e-mail adresu.

Verze aplikace: 5.6.2 build 0

Informace o pozemku

Parcelní číslo:	1814
Obec:	Otrokovice [585599]
Katastrální území:	Kvítkovice u Otrokovic [716766]
Číslo LV:	10001
Výměra [m ²]:	16429
Typ parcely:	Parcela katastru nemovitostí
Mapový list:	DKM
Určení výměry:	Ze souřadnic v S-JTSK
Způsob využití:	jiná plocha
Druh pozemku:	ostatní plocha



Vlastníci, jiní oprávnění

Vlastnické právo

Podíl

město Otrokovice, nám. 3. května 1340, 76502 Otrokovice

Způsob ochrany nemovitosti

Nejsou evidovány žádné způsoby ochrany.

Seznam BPEJ

Parcela nemá evidované BPEJ.

Omezení vlastnického práva

Nejsou evidována žádná omezení.

Jiné zápisy

Typ

Pozemek určen pro realizaci spol. zař.dle zák.č. 139/2002Sb.

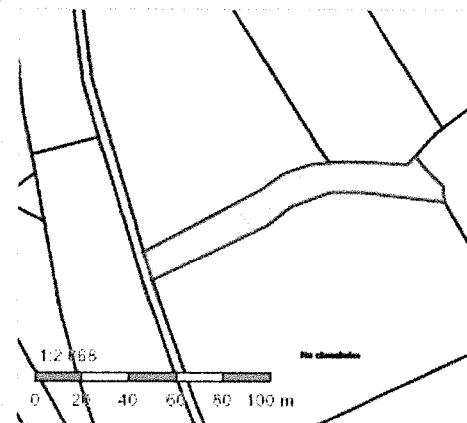
Řízení, v rámci kterých byl k nemovitosti zapsán cenový údaj

Nemovitost je v územním obvodu, kde státní správu katastru nemovitostí ČR vykonává [Katastrální úřad pro Zlínský kraj, Katastrální pracoviště Zlín](#)

Zobrazené údaje mají informativní charakter. Platnost k 20.04.2020 07:00:02.

Informace o pozemku

Parcelní číslo:	1825
Obec:	Otrokovice [585599]
Katastrální území:	Kvítkovice u Otrokovic [716766]
Číslo LV:	10001
Výměra [m ²]:	1806
Typ parcely:	Parcela katastru nemovitostí
Mapový list:	DKM
Určení výměry:	Ze souřadnic v S-JTSK
Druh pozemku:	trvalý travní porost



Vlastníci, jiní oprávnění

Vlastnické právo

město Otrokovice, nám. 3. května 1340, 76502 Otrokovice

Podíl

Způsob ochrany nemovitosti

Název

zemědělský půdní fond

Seznam BPEJ

BPEJ Výměra

[32411](#) 1806

Omezení vlastnického práva

Nejsou evidována žádná omezení.

Jiné zápisy

Typ

Pozemek určen pro realizaci spol. zař.dle zák.č. 139/2002Sb.

Řízení, v rámci kterých byl k nemovitosti zapsán cenový údaj

Nemovitost je v územním obvodu, kde státní správu katastru nemovitostí ČR vykonává [Katastrální úřad pro Zlínský kraj, Katastrální pracoviště Zlín](#)

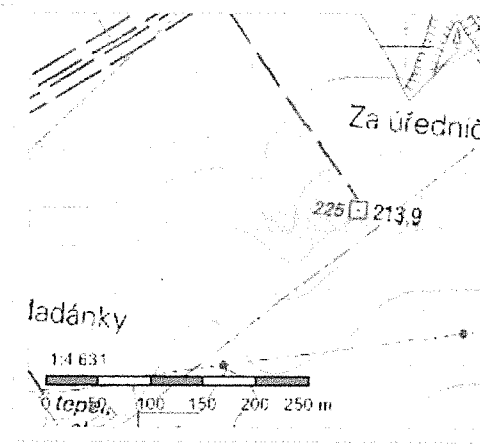
Zobrazené údaje mají informativní charakter. Platnost k 20.04.2020 07:00:02.

© 2004 - 2020 [Český úřad zeměměřický a katastrální](#), Pod sídlištěm 1800/9, Kobylisy, 18211 Praha 8
Podání určená katastrálním úřadům a pracovištím zasílejte přímo na jejich e-mail adresu.

Verze aplikace: 5.6.2 build 0

Informace o pozemku

Parcelní číslo:	1856
Obec:	Otrokovice [585599]
Katastrální území:	Kvitkovice u Otrokovic [716766]
Číslo LV:	10001
Výměra [m ²]:	10284
Typ parcely:	Parcela katastru nemovitostí
Mapový list:	DKM
Určení výměry:	Ze souřadnic v S-JTSK
Způsob využití:	jiná plocha
Druh pozemku:	ostatní plocha



Vlastníci, jiní oprávnění

Vlastnické právo

Podíl

město Otrokovice, nám. 3. května 1340, 76502 Otrokovice

Způsob ochrany nemovitosti

Nejsou evidovány žádné způsoby ochrany.

Seznam BPEJ

Parcela nemá evidované BPEJ.

Omezení vlastnického práva

Typ

Věcné břemeno zřizování a provozování vedení

Jiné zápisy

Typ

Pozemek určen pro realizaci spol. zař.dle zák.č. 139/2002Sb.

Řízení, v rámci kterých byl k nemovitosti zapsán cenový údaj

Nemovitost je v územním obvodu, kde státní správu katastru nemovitostí ČR vykonává [Katastrální úřad pro Zlínský kraj, Katastrální pracoviště Zlín](#)

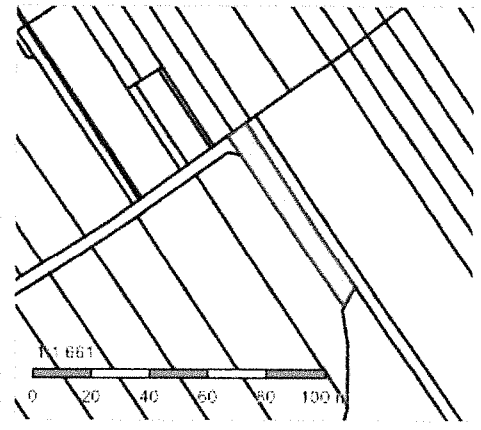
Zobrazené údaje mají informativní charakter. Platnost k 20.04.2020 07:00:02.

© 2004 - 2020 [Český úřad zeměměřický a katastrální](#), Pod sídlištěm 1800/9, Kobylisy, 18211 Praha 8
Podání určená katastrálními úřady a pracovišti zasílejte přímo na jejich e-mail adresu.

Verze aplikace: 5.6.2 build 0

Informace o pozemku

Parcelní číslo:	1866
Obec:	Otrokovice [585599]
Katastrální území:	Kvítkovice u Otrokovic [716766]
Číslo LV:	10001
Výměra [m ²]:	496
Typ parcely:	Parcela katastru nemovitostí
Mapový list:	DKM
Určení výměry:	Ze souřadnic v S-JTSK
Způsob využití:	jiná plocha
Druh pozemku:	ostatní plocha



Vlastníci, jiní oprávnění

Vlastnické právo

Podíl

město Otrokovice, nám. 3. května 1340, 76502 Otrokovice

Způsob ochrany nemovitosti

Nejsou evidovány žádné způsoby ochrany.

Seznam BPEJ

Parcela nemá evidované BPEJ.

Omezení vlastnického práva

Nejsou evidována žádná omezení.

Jiné zápisy

Typ

Pozemek určen pro realizaci spol. zař.dle zák.č. 139/2002Sb.

Řízení, v rámci kterých byl k nemovitosti zapsán cenový údaj

Nemovitost je v územním obvodu, kde státní správu katastru nemovitostí ČR vykonává [Katastrální úřad pro Zlínský kraj, Katastrální pracoviště Zlín](#)

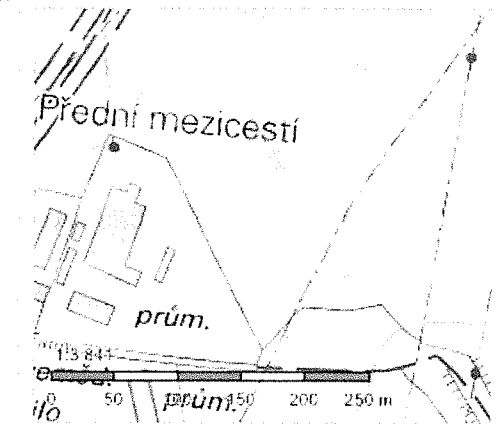
Zobrazené údaje mají informativní charakter. Platnost k 20.04.2020 07:00:02.

© 2004 - 2020 [Český úřad zeměměřický a katastrální](#), Pod sídlištěm 1800/9, Kobylisy, 18211 Praha 8
Podání určená katastrálními úřady a pracovišti zasílejte přímo na jejich e-mail adresu.

Verze aplikace: 5.6.2 build 0

Informace o pozemku

Parcelní číslo:	1907
Obec:	Otrokovice [585599]
Katastrální území:	Kvítkovice u Otrokovic [716766]
Číslo LV:	10001
Výměra [m ²]:	1476
Typ parcely:	Parcela katastru nemovitostí
Mapový list:	DKM
Určení výměry:	Ze souřadnic v S-JTSK
Způsob využití:	jiná plocha
Druh pozemku:	ostatní plocha



Vlastníci, jiní oprávnění

Vlastnické právo

Podíl

město Otrokovice, nám. 3. května 1340, 76502 Otrokovice

Způsob ochrany nemovitosti

Nejsou evidovány žádné způsoby ochrany.

Seznam BPEJ

Parcela nemá evidované BPEJ.

Omezení vlastnického práva

Typ

Věcné břemeno zřizování a provozování vedení

Jiné zápisy

Typ

Pozemek určen pro realizaci spol. zař.dle zák.č. 139/2002Sb.

Řízení, v rámci kterých byl k nemovitosti zapsán cenový údaj

Nemovitost je v územním obvodu, kde státní správu katastru nemovitostí ČR vykonává [Katastrální úřad pro Zlínský kraj, Katastrální pracoviště Zlín](#).

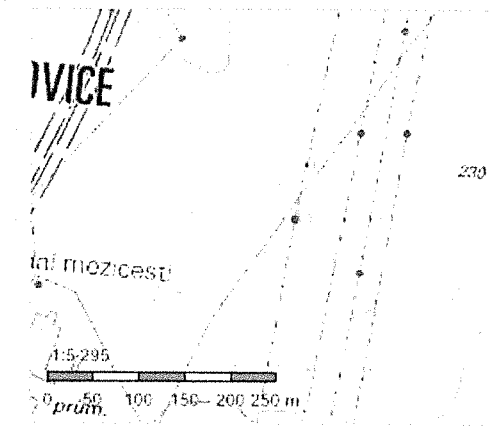
Zobrazené údaje mají informativní charakter. Platnost k 20.04.2020 07:00:02.

© 2004 - 2020 Český úřad zeměměřický a katastrální, Pod sídlištěm 1800/9, Kobylisy, 18211 Praha 8
Podání určená katastrálním úřadům a pracovištím zasílejte přímo na jejich e-mail adresu.

Verze aplikace: 5.6.2 build 0

Informace o pozemku

Parcelní číslo:	1938
Obec:	Otrokovice [585599]
Katastrální území:	Kvítkovice u Otrokovic [716766]
Číslo LV:	10001
Výměra [m ²]:	5039
Typ parcely:	Parcela katastru nemovitostí
Mapový list:	DKM
Určení výměry:	Ze souřadnic v S-JTSK
Druh pozemku:	trvalý travní porost



Vlastníci, jiní oprávnění

Vlastnické právo	Podíl
město Otrokovice, nám. 3. května 1340, 76502 Otrokovice	

Způsob ochrany nemovitosti

Název
zemědělský půdní fond

Seznam BPEJ

BPEJ	Výměra
32210	491
32411	4548

Omezení vlastnického práva

Typ
Věcné břemeno (podle listiny)
Věcné břemeno zřizování a provozování vedení

Jiné zápisy

Typ
Pozemek určen pro realizaci spol. zař.dle zák.č. 139/2002Sb.

Řízení, v rámci kterých byl k nemovitosti zapsán cenový údaj

Nemovitost je v územním obvodu, kde státní správu katastru nemovitostí ČR vykonává [Katastrální úřad pro Zlínský kraj, Katastrální pracoviště Zlín](#)

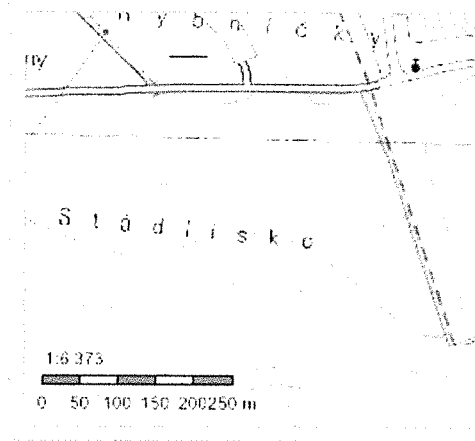
Zobrazené údaje mají informativní charakter. Platnost k 20.04.2020 07:00:02.

© 2004 - 2020 [Český úřad zeměměřický a katastrální](#), Pod sídlištěm 1800/9, Kobylisy, 18211 Praha 8
Podání určená katastrálními úřady a pracovišti zasílejte přímo na jejich e-mail adresu.

Verze aplikace: 5.6.2 build 0

Informace o pozemku

Parcelní číslo:	<u>1991</u>
Obec:	<u>Otrokovice [585599]</u>
Katastrální území:	<u>Kvítkovice u Otrokovic [716766]</u>
Číslo LV:	<u>10001</u>
Výměra [m²]:	8817
Typ parcely:	Parcela katastru nemovitostí
Mapový list:	DKM
Určení výměry:	Graficky nebo v digitalizované mapě
Způsob využití:	jiná plocha
Druh pozemku:	ostatní plocha



Vlastníci, jiní oprávnění

Vlastnické právo

město Otrokovice, nám. 3. května 1340, 76502 Otrokovice

Podíl

Způsob ochrany nemovitosti

Nejsou evidovány žádné způsoby ochrany.

Seznam BPEJ

Parcela nemá evidované BPEJ.

Omezení vlastnického práva

Nejsou evidována žádná omezení.

Jiné zápisy

Typ

Pozemek určen pro realizaci spol. zař.dle zák.č. 139/2002Sb.

Řízení, v rámci kterých byl k nemovitosti zapsán cenový údaj

Nemovitost je v územním obvodu, kde státní správu katastru nemovitostí ČR vykonává Katastrální úřad pro Zlínský kraj, Katastrální pracoviště Zlín

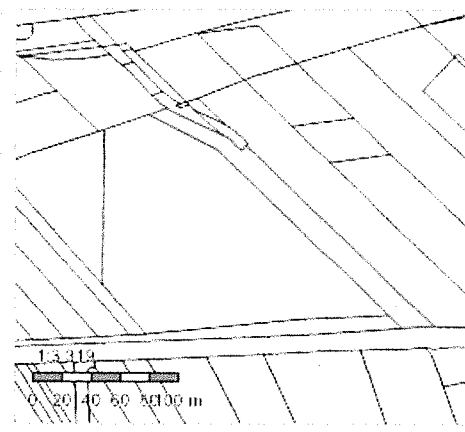
Zobrazené údaje mají informativní charakter. Platnost k 20.04.2020 07:00:02.

© 2004 - 2020 Český úřad zeměměřický a katastrální, Pod sídlištěm 1800/9, Kobyličky, 18211 Praha 8
Podání určená katastrálním úřadům a pracovištím zasílejte přímo na jejich e-mail adresu.

Verze aplikace: 5.6.2 build 0

Informace o pozemku

Parcelní číslo:	2116
Obec:	Otrokovice [585599]
Katastrální území:	Kvítkovice u Otrokovic [716766]
Číslo LV:	10001
Výměra [m ²]:	3354
Typ parcely:	Parcela katastru nemovitostí
Mapový list:	DKM
Určení výměry:	Ze souřadnic v S-JTSK
Způsob využití:	jiná plocha
Druh pozemku:	ostatní plocha



Vlastníci, jiní oprávnění

Vlastnické právo

Podíl

město Otrokovice, nám. 3. května 1340, 76502 Otrokovice

Způsob ochrany nemovitosti

Nejsou evidovány žádné způsoby ochrany.

Seznam BPEJ

Parcela nemá evidované BPEJ.

Omezení vlastnického práva

Nejsou evidována žádná omezení.

Jiné zápisy

Typ

Pozemek určen pro realizaci spol. zař.dle zák.č. 139/2002Sb.

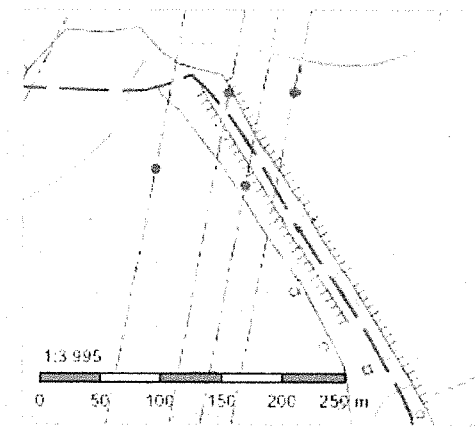
Řízení, v rámci kterých byl k nemovitosti zapsán cenový údaj

Nemovitost je v územním obvodu, kde státní správu katastru nemovitostí ČR vykonává [Katastrální úřad pro Zlínský kraj, Katastrální pracoviště Zlín](#)

Zobrazené údaje mají informativní charakter. Platnost k 20.04.2020 07:00:02.

Informace o pozemku

Parcelní číslo:	2117
Obec:	Otrokovice [585599]
Katastrální území:	Kvítkovice u Otrokovic [716766]
Číslo LV:	10001
Výměra [m ²]:	1640
Typ parcely:	Parcela katastru nemovitostí
Mapový list:	DKM
Určení výměry:	Ze souřadnic v S-JTSK
Způsob využití:	jiná plocha
Druh pozemku:	ostatní plocha



Vlastníci, jiní oprávnění

Vlastnické právo

Podíl

město Otrokovice, nám. 3. května 1340, 76502 Otrokovice

Způsob ochrany nemovitosti

Nejsou evidovány žádné způsoby ochrany.

Seznam BPEJ

Parcela nemá evidované BPEJ.

Omezení vlastnického práva

Nejsou evidována žádná omezení.

Jiné zápisy

Typ

Pozemek určen pro realizaci spol. zař.dle zák.č. 139/2002Sb.

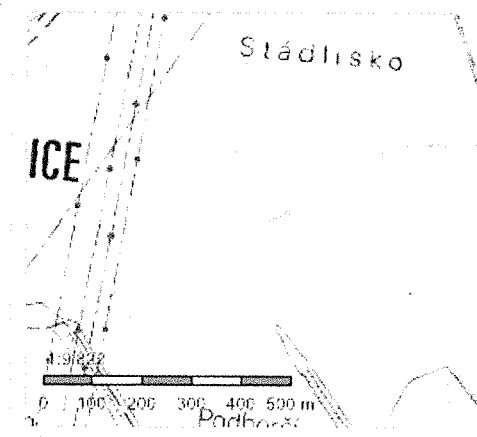
Řízení, v rámci kterých byl k nemovitosti zapsán cenový údaj

Nemovitost je v územním obvodu, kde státní správu katastru nemovitostí ČR vykonává [Katastrální úřad pro Zlínský kraj, Katastrální pracoviště Zlín](#)

Zobrazené údaje mají informativní charakter. Platnost k 20.04.2020 07:00:02.

Informace o pozemku

Parcelní číslo:	2118
Obec:	Otrokovice [585599]
Katastrální území:	Kvítkovice u Otrokovic [716766]
Číslo LV:	10001
Výměra [m ²]:	5307
Typ parcely:	Parcela katastru nemovitostí
Mapový list:	DKM
Určení výměry:	Ze souřadnic v S-JTSK
Způsob využití:	zeleň
Druh pozemku:	ostatní plocha



Vlastníci, jiní oprávnění

Vlastnické právo

město Otrokovice, nám. 3. května 1340, 76502 Otrokovice

Podíl

Způsob ochrany nemovitosti

Nejsou evidovány žádné způsoby ochrany.

Seznam BPEJ

Parcela nemá evidované BPEJ.

Omezení vlastnického práva

Nejsou evidována žádná omezení.

Jiné zápisy

Typ

Pozemek určen pro realizaci spol. zař.dle zák.č. 139/2002Sb.

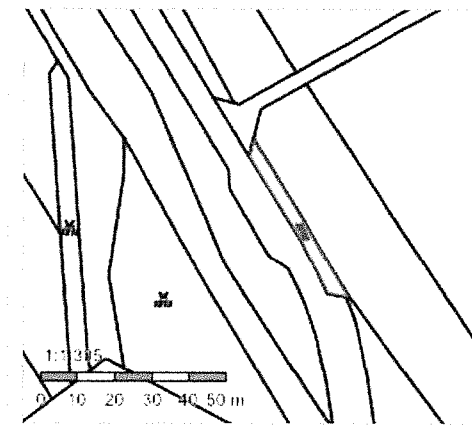
Řízení, v rámci kterých byl k nemovitosti zapsán cenový údaj

Nemovitost je v územním obvodu, kde státní správu katastru nemovitostí ČR vykonává [Katastrální úřad pro Zlínský kraj, Katastrální pracoviště Zlín](#)

Zobrazené údaje mají informativní charakter. Platnost k 20.04.2020 07:00:02.

Informace o pozemku

Parcelní číslo:	2202
Obec:	Otrokovice [585599]
Katastrální území:	Kvítkovice u Otrokovic [716766]
Číslo LV:	10001
Výměra [m ²]:	173
Typ parcely:	Parcela katastru nemovitostí
Mapový list:	DKM
Určení výměry:	Ze souřadnic v S-JTSK
Způsob využití:	jiná plocha
Druh pozemku:	ostatní plocha



Vlastníci, jiní oprávnění

Vlastnické právo

Podíl

město Otrokovice, nám. 3. května 1340, 76502 Otrokovice

Způsob ochrany nemovitosti

Nejsou evidovány žádné způsoby ochrany.

Seznam BPEJ

Parcela nemá evidované BPEJ.

Omezení vlastnického práva

Nejsou evidována žádná omezení.

Jiné zápisy

Typ

Pozemek určen pro realizaci spol. zař.dle zák.č. 139/2002Sb.

Řízení, v rámci kterých byl k nemovitosti zapsán cenový údaj

Nemovitost je v územním obvodu, kde státní správu katastru nemovitostí ČR vykonává [Katastrální úřad pro Zlínský kraj, Katastrální pracoviště Zlín](#)

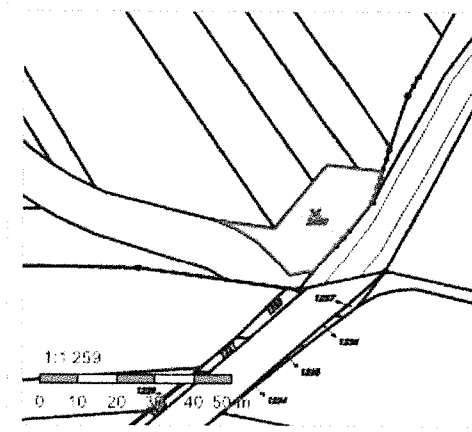
Zobrazené údaje mají informativní charakter. Platnost k 20.04.2020 07:00:02.

© 2004 - 2020 Český úřad zeměměřický a katastrální, Pod sídlištěm 1800/9, Kobyličky, 18211 Praha 8
Podání určená katastrálním úřadům a pracovištím zasílejte přímo na jejich e-mail adresu.

Verze aplikace: 5.6.2 build 0

Informace o pozemku

Parcelní číslo:	2466
Obec:	Otrokovice [585599]
Katastrální území:	Kvítkovice u Otrokovic [716766]
Číslo LV:	10001
Výměra [m ²]:	494
Typ parcely:	Parcela katastru nemovitostí
Mapový list:	DKM
Určení výměry:	Ze souřadnic v S-JTSK
Způsob využití:	zeleň
Druh pozemku:	ostatní plocha



Vlastníci, jiní oprávnění

Vlastnické právo

město Otrokovice, nám. 3. května 1340, 76502 Otrokovice

Podíl

Způsob ochrany nemovitosti

Nejsou evidovány žádné způsoby ochrany.

Seznam BPEJ

Parcela nemá evidované BPEJ.

Omezení vlastnického práva

Nejsou evidována žádná omezení.

Jiné zápisy

Typ

Pozemek určen pro realizaci spol. zař.dle zák.č. 139/2002Sb.

Řízení, v rámci kterých byl k nemovitosti zapsán cenový údaj

Nemovitost je v územním obvodu, kde státní správu katastru nemovitostí ČR vykonává [Katastrální úřad pro Zlínský kraj, Katastrální pracoviště Zlín](#)

Zobrazené údaje mají informativní charakter. Platnost k 20.04.2020 07:00:02.

© 2004 - 2020 Český úřad zeměměřický a katastrální, Pod sídlištěm 1800/9, Kobyličky, 18211 Praha 8
Podání určená katastrálními úřady a pracovišti zasílejte přímo na jejich e-mail adresu.

Verze aplikace: 5.6.2 build 0

Informace o pozemku

Parcelní číslo:	2519
Obec:	Otrokovice [585599]
Katastrální území:	Kvítkovice u Otrokovic [716766]
Číslo LV:	10001
Výměra [m ²]:	17920
Typ parcely:	Parcela katastru nemovitostí
Mapový list:	DKM
Určení výměry:	Graficky nebo v digitalizované mapě
Způsob využití:	ostatní komunikace
Druh pozemku:	ostatní plocha



Vlastníci, jiní oprávnění

Vlastnické právo

Podíl

město Otrokovice, nám. 3. května 1340, 76502 Otrokovice

Způsob ochrany nemovitosti

Nejsou evidovány žádné způsoby ochrany.

Seznam BPEJ

Parcela nemá evidované BPEJ.

Omezení vlastnického práva

Typ

Věcné břemeno (podle listiny)

Věcné břemeno zřizování a provozování vedení

Jiné zápisy

Typ

Pozemek určen pro realizaci spol. zař.dle zák.č. 139/2002Sb.

Změna číslování parcel

Řízení, v rámci kterých byl k nemovitosti zapsán cenový údaj

Nemovitost je v územním obvodu, kde státní správu katastru nemovitostí ČR vykonává [Katastrální úřad pro Zlínský kraj, Katastrální pracoviště Zlín](#)

Zobrazené údaje mají informativní charakter. Platnost k 20.04.2020 07:00:02.

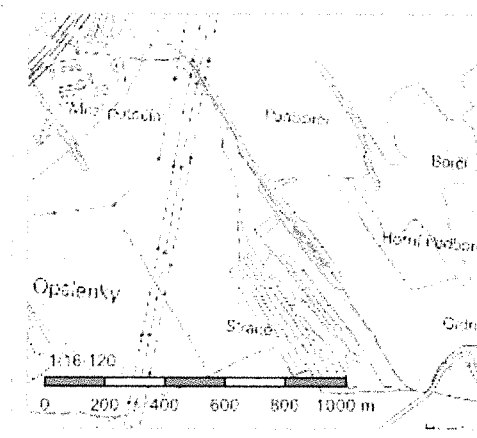
© 2004 - 2020 [Český úřad zeměměřický a katastrální](#), Pod sídlištěm 1800/9, Kobyličky, 18211 Praha 8

Podání určená katastrálními úřady a pracovišti zasílejte přímo na jejich e-mail adresu.

Verze aplikace: 5.6.2 build 0

Informace o pozemku

Parcelní číslo:	2521
Obec:	Otrokovice [585599]
Katastrální území:	Kvítkovice u Otrokovic [716766]
Číslo LV:	10001
Výměra [m²]:	16395
Typ parcely:	Parcela katastru nemovitostí
Mapový list:	DKM
Určení výměry:	Ze souřadnic v S-JTSK
Způsob využití:	ostatní komunikace
Druh pozemku:	ostatní plocha



Vlastníci, jiní oprávnění

Vlastnické právo

Podíl

město Otrokovice, nám. 3. května 1340, 76502 Otrokovice

Způsob ochrany nemovitosti

Nejsou evidovány žádné způsoby ochrany.

Seznam BPEJ

Parcela nemá evidované BPEJ.

Omezení vlastnického práva

Nejsou evidována žádná omezení.

Jiné zápisy

Typ

Pozemek určen pro realizaci spol. zař.dle zák.č. 139/2002Sb.

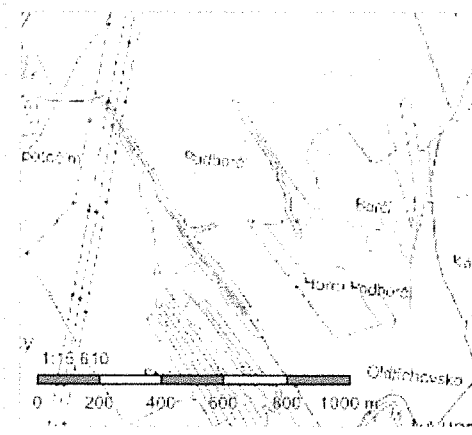
Řízení, v rámci kterých byl k nemovitosti zapsán cenový údaj

Nemovitost je v územním obvodu, kde státní správu katastru nemovitostí ČR vykonává [Katastrální úřad pro Zlínský kraj, Katastrální pracoviště Zlín](#)

Zobrazené údaje mají informativní charakter. Platnost k 20.04.2020 07:00:02.

Informace o pozemku

Parcelní číslo:	2524
Obec:	Otrokovice [585599]
Katastrální území:	Kvítkovice u Otrokovic [716766]
Číslo LV:	10001
Výměra [m ²]:	10148
Typ parcely:	Parcela katastru nemovitostí
Mapový list:	DKM
Určení výměry:	Ze souřadnic v S-JTSK
Způsob využití:	ostatní komunikace
Druh pozemku:	ostatní plocha



Vlastníci, jiní oprávnění

Vlastnické právo

Podíl

město Otrokovice, nám. 3. května 1340, 76502 Otrokovice

Způsob ochrany nemovitosti

Nejsou evidovány žádné způsoby ochrany.

Seznam BPEJ

Parcela nemá evidované BPEJ.

Omezení vlastnického práva

Nejsou evidována žádná omezení.

Jiné zápisy

Typ

Pozemek určen pro realizaci spol. zař.dle zák.č. 139/2002Sb.

Řízení, v rámci kterých byl k nemovitosti zapsán cenový údaj

Nemovitost je v územním obvodu, kde státní správu katastru nemovitostí ČR vykonává [Katastrální úřad pro Zlínský kraj, Katastrální pracoviště Zlín](#)

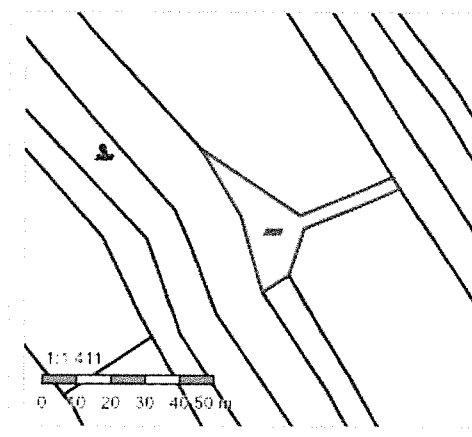
Zobrazené údaje mají informativní charakter. Platnost k 20.04.2020 07:00:02.

© 2004 - 2020 [Český úřad zeměměřický a katastrální](#), Pod sídlištěm 1800/9, Kobylisy, 18211 Praha 8
Podání určená katastrálními úřady a pracovišti zasílejte přímo na jejich e-mail adresu.

Verze aplikace: 5.6.2 build 0

Informace o pozemku

Parcelní číslo:	2528
Obec:	Otrokovice [585599]
Katastrální území:	Kvítkovice u Otrokovic [716766]
Číslo LV:	10001
Výměra [m ²]:	553
Typ parcely:	Parcela katastru nemovitostí
Mapový list:	DKM
Určení výměry:	Ze souřadnic v S-JTSK
Způsob využití:	ostatní komunikace
Druh pozemku:	ostatní plocha



Vlastníci, jiní oprávnění

Vlastnické právo

Podíl

město Otrokovice, nám. 3. května 1340, 76502 Otrokovice

Způsob ochrany nemovitosti

Nejsou evidovány žádné způsoby ochrany.

Seznam BPEJ

Parcela nemá evidované BPEJ.

Omezení vlastnického práva

Nejsou evidována žádná omezení.

Jiné zápisy

Typ

Pozemek určen pro realizaci spol. zař.dle zák.č. 139/2002Sb.

Řízení, v rámci kterých byl k nemovitosti zapsán cenový údaj

Nemovitost je v územním obvodu, kde státní správu katastru nemovitostí ČR vykonává [Katastrální úřad pro Zlínský kraj, Katastrální pracoviště Zlín](#)

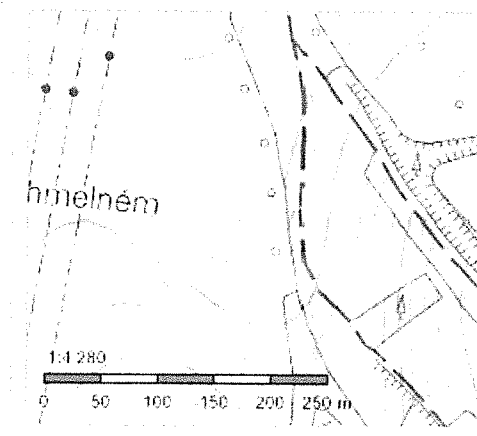
Zobrazené údaje mají informativní charakter. Platnost k 20.04.2020 07:00:02.

© 2004 - 2020 Český úřad zeměměřický a katastrální, Pod sídlištěm 1800/9, Kobylisy, 18211 Praha 8
Podání určená katastrálním úřadům a pracovištím zasílejte přímo na jejich e-mail adresu.

Verze aplikace: 5.6.2 build 0

informace o pozemku

Parcelní číslo:	2529
Obec:	Otrokovice [585599]
Katastrální území:	Kvítkovice u Otrokovic [716766]
Číslo LV:	10001
Výměra [m ²]:	1928
Typ parcely:	Parcela katastru nemovitostí
Mapový list:	DKM
Určení výměry:	Ze souřadnic v S-JTSK
Způsob využití:	ostatní komunikace
Druh pozemku:	ostatní plocha



Vlastníci, jiní oprávnění

Vlastnické právo

Podíl

město Otrokovice, nám. 3. května 1340, 76502 Otrokovice

Způsob ochrany nemovitosti

Nejsou evidovány žádné způsoby ochrany.

Seznam BPEJ

Parcela nemá evidované BPEJ.

Omezení vlastnického práva

Nejsou evidována žádná omezení.

Jiné zápisy

Typ

Pozemek určen pro realizaci spol. zař.dle zák.č. 139/2002Sb.

Řízení, v rámci kterých byl k nemovitosti zapsán cenový údaj

Nemovitost je v územním obvodu, kde státní správu katastru nemovitostí ČR vykonává [Katastrální úřad pro Zlínský kraj, Katastrální pracoviště Zlín](#)

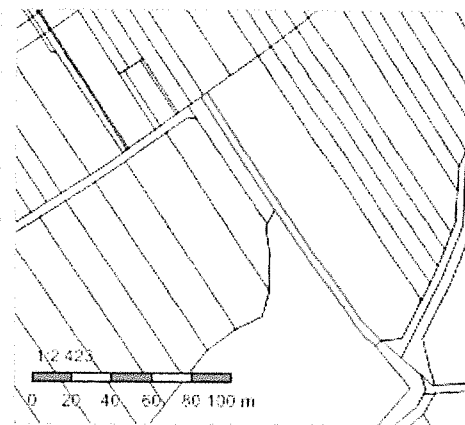
Zobrazené údaje mají informativní charakter. Platnost k 20.04.2020 07:00:02.

© 2004 - 2020 [Český úřad zeměměřický a katastrální](#), Pod sídlištěm 1800/9, Kobyličky, 18211 Praha 8
Podání určená katastrálními úřady a pracovišti zasílejte přímo na jejich e-mail adresu.

Verze aplikace: 5.6.2 build 0

Informace o pozemku

Parcelní číslo:	2540
Obec:	Otrokovice [585599]
Katastrální území:	Kvítkovice u Otrokovic [716766]
Číslo LV:	10001
Výměra [m ²]:	608
Typ parcely:	Parcela katastru nemovitostí
Mapový list:	DKM
Určení výměry:	Ze souřadnic v S-JTSK
Způsob využití:	ostatní komunikace
Druh pozemku:	ostatní plocha



Vlastníci, jiní oprávnění

Vlastnické právo

Podíl

město Otrokovice, nám. 3. května 1340, 76502 Otrokovice

Způsob ochrany nemovitosti

Nejsou evidovány žádné způsoby ochrany.

Seznam BPEJ

Parcela nemá evidované BPEJ.

Omezení vlastnického práva

Nejsou evidována žádná omezení.

Jiné zápisy

Typ

Pozemek určen pro realizaci spol. zař.dle zák.č. 139/2002Sb.

Řízení, v rámci kterých byl k nemovitosti zapsán cenový údaj

Nemovitost je v územním obvodu, kde státní správu katastru nemovitostí ČR vykonává [Katastrální úřad pro Zlínský kraj, Katastrální pracoviště Zlín](#)

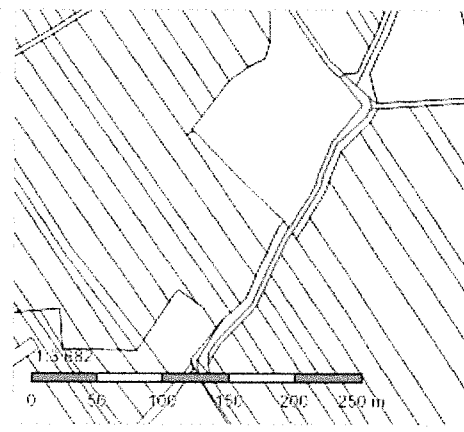
Zobrazené údaje mají informativní charakter. Platnost k 20.04.2020 07:00:02.

© 2004 - 2020 [Český úřad zeměměřický a katastrální](#), Pod sídlištěm 1800/9, Kobylisy, 18211 Praha 8
Podání určená katastrálními úřady a pracovišti zasílejte přímo na jejich e-mail adresu.

Verze aplikace: 5.6.2 build 0

Informace o pozemku

Parcelní číslo:	2541
Obec:	Otrokovice [585599]
Katastrální území:	Kvítkovice u Otrokovic [716766]
Číslo LV:	10001
Výměra [m ²]:	1182
Typ parcely:	Parcela katastru nemovitostí
Mapový list:	DKM
Určení výměry:	Ze souřadnic v S-JTSK
Způsob využití:	ostatní komunikace
Druh pozemku:	ostatní plocha



Vlastníci, jiní oprávnění

Vlastnické právo

Podíl

město Otrokovice, nám. 3. května 1340, 76502 Otrokovice

Způsob ochrany nemovitosti

Nejsou evidovány žádné způsoby ochrany.

Seznam BPEJ

Parcela nemá evidované BPEJ.

Omezení vlastnického práva

Typ

Věcné břemeno zřizování a provozování vedení

Jiné zápisy

Typ

Pozemek určen pro realizaci spol. zař.dle zák.č. 139/2002Sb.

Řízení, v rámci kterých byl k nemovitosti zapsán cenový údaj

Nemovitost je v územním obvodu, kde státní správu katastru nemovitostí ČR vykonává [Katastrální úřad pro Zlínský kraj, Katastrální pracoviště Zlín](#)

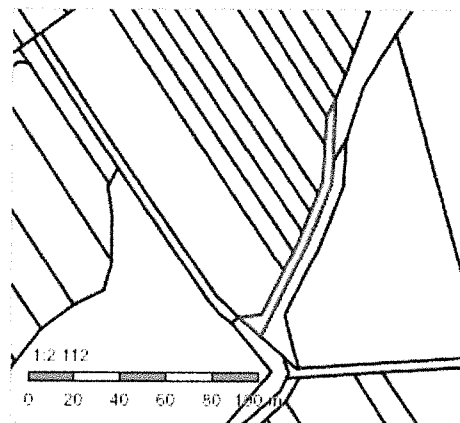
Zobrazené údaje mají informativní charakter. Platnost k 20.04.2020 07:00:02.

© 2004 - 2020 Český úřad zeměměřický a katastrální, Pod sídlištěm 1800/9, Kobylisy, 18211 Praha 8
Podání určená katastrálními úřady a pracovišti zasílejte přímo na jejich e-mail adresu.

Verze aplikace: 5.6.2 build 0

Informace o pozemku

Parcelní číslo:	2542
Obec:	Otrokovice [585599]
Katastrální území:	Kvítkovice u Otrokovic [716766]
Číslo LV:	10001
Výměra [m ²]:	442
Typ parcely:	Parcela katastru nemovitostí
Mapový list:	DKM
Určení výměry:	Ze souřadnic v S-JTSK
Způsob využití:	ostatní komunikace
Druh pozemku:	ostatní plocha



Vlastníci, jiní oprávnění

Vlastnické právo

město Otrokovice, nám. 3. května 1340, 76502 Otrokovice

Podíl

Způsob ochrany nemovitosti

Nejsou evidovány žádné způsoby ochrany.

Seznam BPEJ

Parcela nemá evidované BPEJ.

Omezení vlastnického práva

Nejsou evidována žádná omezení.

Jiné zápisy

Typ

Pozemek určen pro realizaci spol. zař.dle zák.č. 139/2002Sb.

Řízení, v rámci kterých byl k nemovitosti zapsán cenový údaj

Nemovitost je v územním obvodu, kde státní správu katastru nemovitostí ČR vykonává [Katastrální úřad pro Zlínský kraj, Katastrální pracoviště Zlín](#)

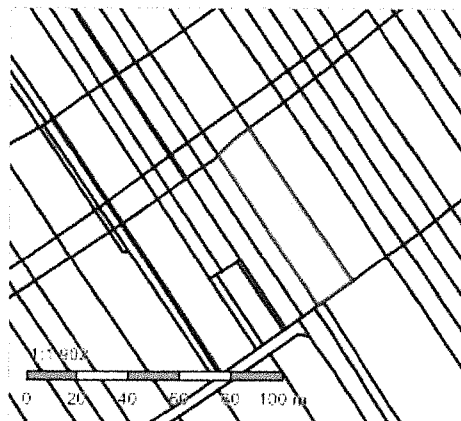
Zobrazené údaje mají informativní charakter. Platnost k 20.04.2020 07:00:02.

© 2004 - 2020 Český úřad zeměměřický a katastrální, Pod sídlištěm 1800/9, Kobylisy, 18211 Praha 8
Podání určená katastrálním úřadům a pracovištím zasílejte přímo na jejich e-mail adresu.

Verze aplikace: 5.6.2 build 0

Informace o pozemku

Parcelní číslo:	400/63
Obec:	Otrokovice [585599]
Katastrální území:	Kvítkovice u Otrokovic [716766]
Číslo LV:	10002
Výměra [m ²]:	1153
Typ parcely:	Parcela katastru nemovitostí
Mapový list:	DKM
Určení výměry:	Graficky nebo v digitalizované mapě
Druh pozemku:	orná půda



Vlastníci, jiní oprávnění

Vlastnické právo	Podíl
Česká republika,	
Príslušnosť hospodárit s majetkom štátu	Podíl
Státní pozemkový úřad, Husinecká 1024/11a, Žižkov, 13000 Praha 3	

Způsob ochrany nemovitosti

Název
zemědělský půdní fond

Seznam BPEJ

BPEJ	Výměra
32210	1153

Omezení vlastnického práva

Typ
Věcné břemeno (podle listiny)

Jiné zápisy

Typ
Změna výměr obnovou operátu
Změna číslování parcel

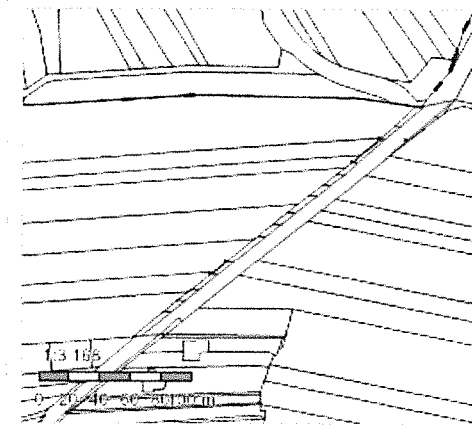
Řízení, v rámci kterých byl k nemovitosti zapsán cenový údaj

Nemovitost je v územním obvodu, kde státní správu katastru nemovitostí ČR vykonává [Katastrální úřad pro Zlínský kraj, Katastrální pracoviště Zlín](#).

Zobrazené údaje mají informativní charakter. Platnost k 20.04.2020 07:00:02.

Informace o pozemku

Parcelní číslo:	1233
Obec:	Oldřichovice [549444]
Katastrální území:	Oldřichovice u Napajedel [710024]
Číslo LV:	381
Výměra [m ²]:	2200
Typ parcely:	Parcela katastru nemovitostí
Mapový list:	DKM
Určení výměry:	Ze souřadnic v S-JTSK
Způsob využití:	silnice
Druh pozemku:	ostatní plocha



Vlastníci, jiní oprávnění

Vlastnické právo

Podíl

Zlínský kraj, třída Tomáše Bati 21, 76001 Zlín

Hospodaření se svěřeným majetkem kraje

Podíl

Ředitelství silnic Zlínského kraje, příspěvková organizace, K Majáku 5001, 76001 Zlín

Způsob ochrany nemovitosti

Nejsou evidovány žádné způsoby ochrany.

Seznam BPEJ

Parcela nemá evidované BPEJ.

Omezení vlastnického práva

Nejsou evidována žádná omezení.

Jiné zápisy

Nejsou evidovány žádné jiné zápisy.

Řízení, v rámci kterých byl k nemovitosti zapsán cenový údaj

Nemovitost je v územním obvodu, kde státní správu katastru nemovitostí ČR vykonává [Katastrální úřad pro Zlínský kraj, Katastrální pracoviště Zlín](#)

Zobrazené údaje mají informativní charakter. Platnost k 20.04.2020 07:00:02.

© 2004 - 2020 [Český úřad zeměměřický a katastrální](#), Pod sídlištěm 1800/9, Kobylisy, 18211 Praha 8
Podání určená katastrálním úřadům a pracovištím zasílejte přímo na jejich e-mail adresu.

Verze aplikace: 5.6.2 build 0

Informace o pozemku

Parcelní číslo:	1858/1
Obec:	Zlín [585068]
Katastrální území:	Malenovice u Zlína [635987]
Číslo LV:	1426
Výměra [m ²]:	38675
Typ parcely:	Parcela katastru nemovitostí
Mapový list:	DKM
Určení výměry:	Graficky nebo v digitalizované mapě
Způsob využití:	silnice
Druh pozemku:	ostatní plocha



Vlastníci, jiní oprávnění

Vlastnické právo	Podíl
Zlínský kraj, třída Tomáše Bati 21, 76001 Zlín	
Hospodaření se svěřeným majetkem kraje	Podíl
Ředitelství silnic Zlínského kraje, příspěvková organizace, K Majáku 5001, 76001 Zlín	

Způsob ochrany nemovitosti

Nejsou evidovány žádné způsoby ochrany.

Seznam BPEJ

Parcela nemá evidované BPEJ.

Omezení vlastnického práva

Nejsou evidována žádná omezení.

Jiné zápisy

Nejsou evidovány žádné jiné zápisy.

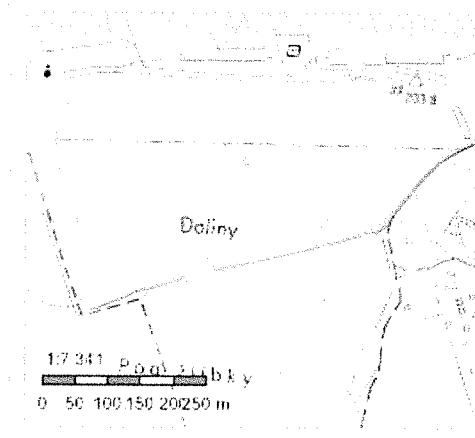
Řízení, v rámci kterých byl k nemovitosti zapsán cenový údaj

Nemovitost je v územním obvodu, kde státní správu katastru nemovitostí ČR vykonává [Katastrální úřad pro Zlínský kraj, Katastrální pracoviště Zlín](#)

Zobrazené údaje mají informativní charakter. Platnost k 20.04.2020 07:00:02.

Informace o pozemku

Parcelní číslo:	2221/91
Obec:	Zlín [585068]
Katastrální území:	Malenovice u Zlína [635987]
Číslo LV:	10001
Výměra [m²]:	5558
Typ parcely:	Parcela katastru nemovitostí
Mapový list:	DKM
Určení výměry:	Graficky nebo v digitalizované mapě
Způsob využití:	ostatní komunikace
Druh pozemku:	ostatní plocha



Vlastníci, jiní oprávnění

Vlastnické právo

Statutární město Zlín, náměstí Míru 12, 76001 Zlín

Podíl

Způsob ochrany nemovitosti

Nejsou evidovány žádné způsoby ochrany.

Seznam BPEJ

Parcela nemá evidované BPEJ.

Omezení vlastnického práva

Nejsou evidována žádná omezení.

Jiné zápisy

Nejsou evidovány žádné jiné zápisy.

Řízení, v rámci kterých byl k nemovitosti zapsán cenový údaj

Nemovitost je v územním obvodu, kde státní správu katastru nemovitostí ČR vykonává [Katastrální úřad pro Zlínský kraj, Katastrální pracoviště Zlín](#)

Zobrazené údaje mají informativní charakter. Platnost k 20.04.2020 07:00:02.

© 2004 - 2020 Český úřad zeměměřický a katastrální, Pod sídlištěm 1800/9, Kobyličky, 18211 Praha 8
Podání určená katastrálním úřadům a pracovištím zasílejte přímo na jejich e-mail adresu.

Verze aplikace: 5.6.2 build 0